

**Тестова контрольна робота № 5**  
**ТЕМА. Природа України (частина I).**

**1. На якому материку розміщена наша держава? (1б.)**

- А в Австралії;
- Б в Євразії;
- В в Антарктиді.

**2. Яка країна межує з Україною на півночі? (1б.)**

- А Польща;
- Б Молдова;
- В Білорусь.

**3. Яка найбільша річка України?(1б.)**

- А Волга;
- Б Дніпро;
- В Дунай.



**4. Встанови відповідність.(2б.)**



Озеро		Канал
Ставок	<i>Природні водойми</i>	Річка
Море	<i>Штучні водойми</i>	Водосховище

**5. «Розшифруй» і допиши речення.(2б.)**

В Україні є поклади паливних корисних копалин:



рудних:   \_\_\_\_\_,

і нерудних:   \_\_\_\_\_.

**6. Доповни речення. (2б.)**

Озеро – це \_\_\_\_\_ водойма, що утворилася в заглибленні \_\_\_\_\_ поверхні, заповнена \_\_\_\_\_ водою.

**7. Поміркуй ! Що є причиною забруднення водойм і які їх наслідки? Свої міркування запиши. (3б.)**

---

---

---

---

---

---

---

**Оцінка** \_\_\_\_\_